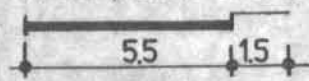
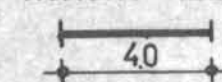
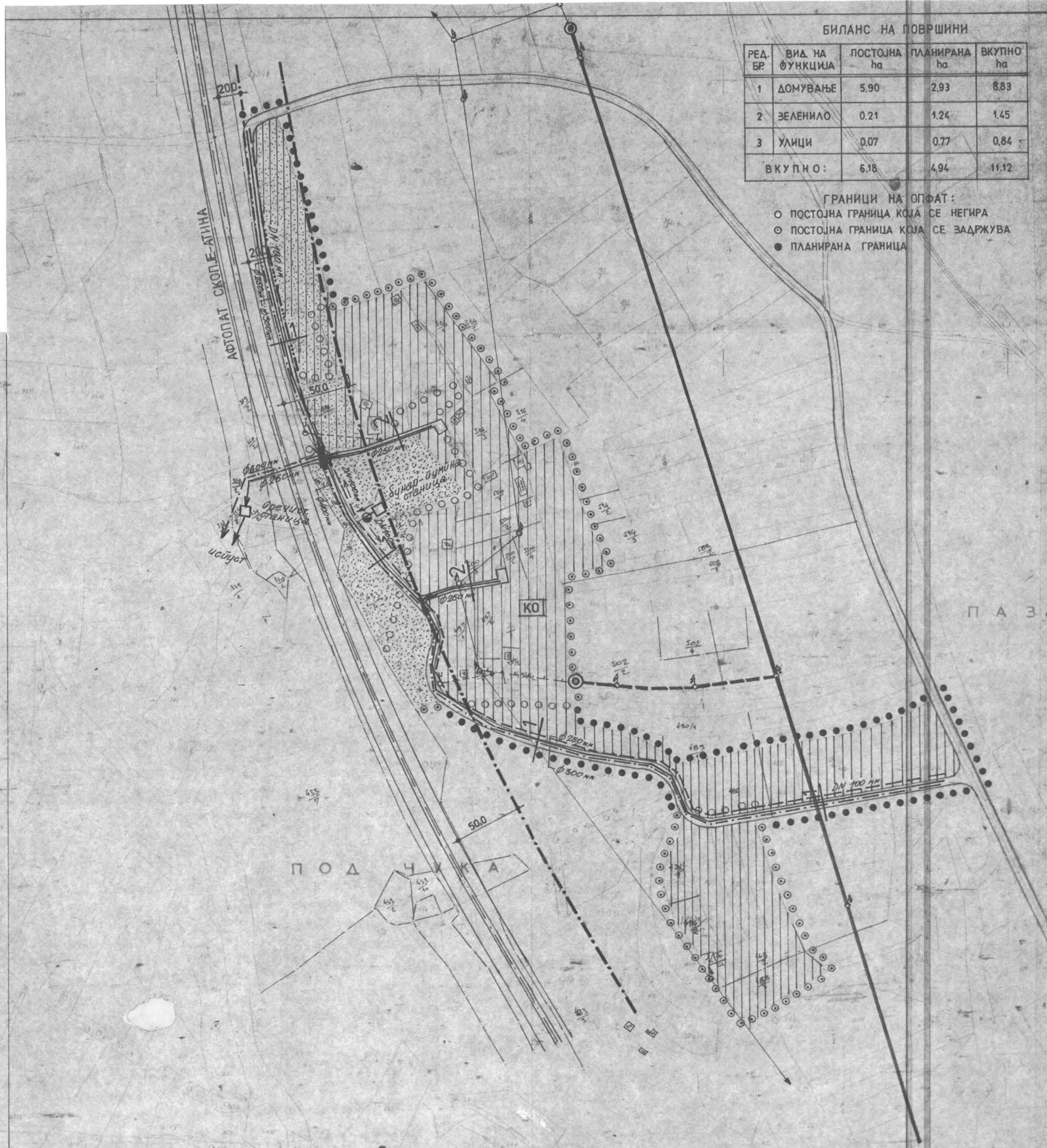


БИЛАНС НА ПОВРШНИ

РЕД. БР.	ВИД НА ФУНКЦИЈА	ПОСТОЈНА ha	ПЛАНИРАНА ha	ВКУПНО ha
1	ДОМУВАЊЕ	5.90	2.93	8.83
2	ЗЕЛЕНИЛО	0.21	1.24	1.45
3	УЛИЦИ	0.07	0.77	0.84
ВКУПНО:		6.18	4.94	11.12

- ГРАНИЦИ НА ОПФАТ:**
- ПОСТОЈНА ГРАНИЦА КОЈА СЕ НЕГИРА
 - ПОСТОЈНА ГРАНИЦА КОЈА СЕ ЗАДРЖУВА
 - ПЛАНИРАНА ГРАНИЦА

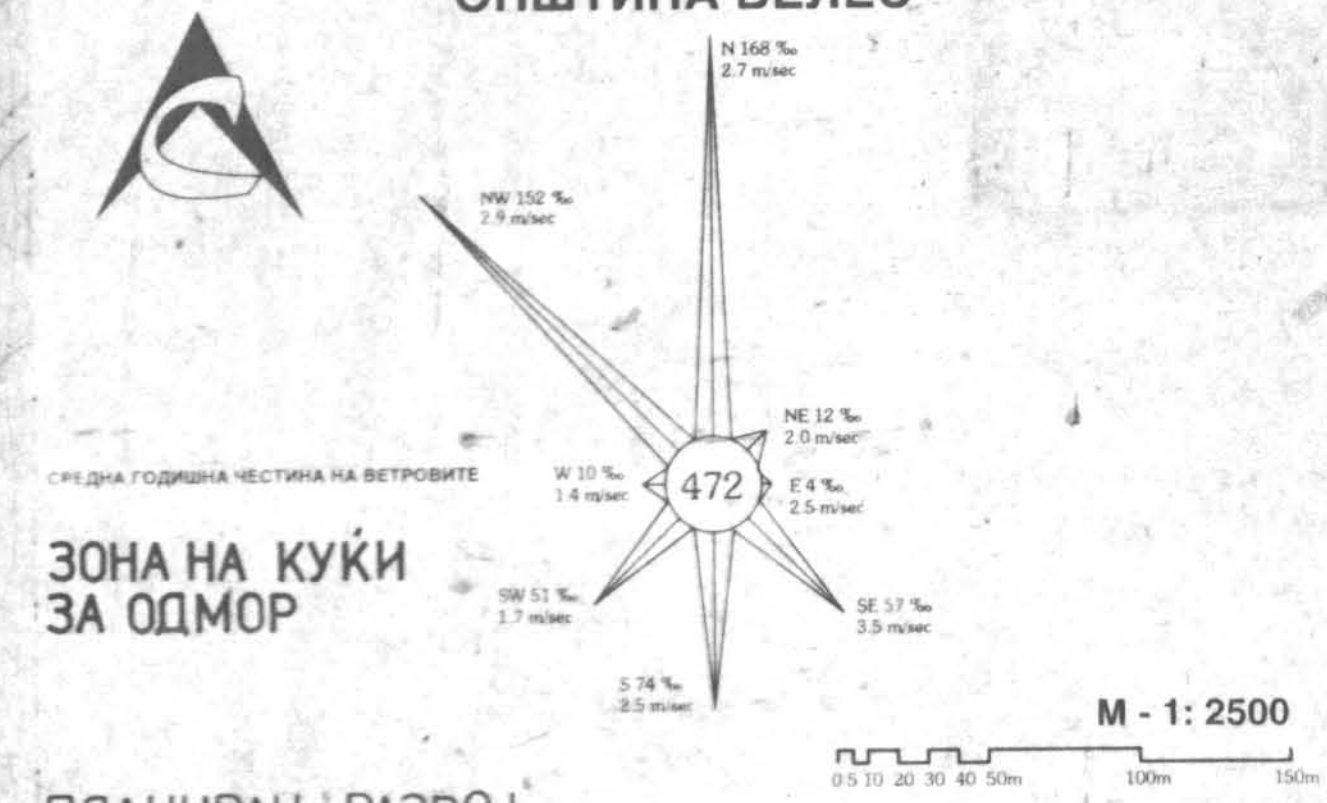
- ЛЕГЕНДА:**
- [KO] КУЌИ ЗА ОДМОР
 - [штрихован квадрат] ЗЕЛЕНИЛО
 - ЧЕШМА И ПОИЛО
 - ЗАШТИТНА ЗОНА КОН АВТОПАТ
 - МИНИМАЛНА ЗАШТИТНА ЗОНА
 - ⊙ ПОСТОЈНА СТОЛБНА ТРАФОСТАНИЦА
 - ПОСТОЕН ДАЛНОВОД 10 кV
 - ПОСТОЕН НИСКО НАПОНСКИ ЕЛЕКТРИЧЕН ВОЗДУШЕН ВОД 1 кV
 - ПОСТОЕН ТЕЛЕФОНСКИ ВОЗДУШЕН ВОД
 - ⊙ НОВОПРЕДВИДЕНА СТОЛБНА ТРАФОСТАНИЦА
 - НОВОПРЕДВИДЕН ДАЛНОВОД 10кV
 - НОВОПРЕДВИДЕН НИСКО НАПОНСКИ ЕЛЕКТРИЧЕН ВОЗДУШЕН ВОД 1кV
 - ПЛАНИРАНА ВОДОВОДНА МРЕЖА
 - ПЛАНИРАНА ФЕКАЛНА КАНАЛИЗАЦИЈА
 - ПЛАНИРАНА АТМОСФЕРСКА КАНАЛИЗАЦИЈА
- ПРОФИЛИ НА УЛИЦИ 1:200**
- 1 ПРИСТАПНА УЛИЦА

- 2 КОЛСКО ПЕШАЧКИ ПРИСТАП




**УРБАНИСТИЧКА ДОКУМЕНТАЦИЈА
ЗА НАСЕЛЕНО МЕСТО**

КАРАСЛАРИ

ОПШТИНА ВЕЛЕС



**ПЛАНИРАН РАЗВОЈ
СИНТЕЗЕН ПЛАН ЗА ЗОНАТА НА КУЌИ ЗА ОДМОР 7a**

ЗУАС		А.Д. ЗА УРБАНИЗАМ, АРХИТЕКТУРА И ИНЖЕНЕРИНГ "ЗУАС" - СКОПЈЕ
ТЕЛЕФОНИ: 361-471, 363-824; ТЕЛЕФАКС: 364-011; ЖИРОСМЕТКА: 27000000104453		БУЛЕВАР ПАРТИЗАНСКИ ОДРЕДИ 89, 91000 - С К О П Ј Е, ПОШ. ФАХ. 689
ИНВЕСТИТОР:	ОПШТИНА ВЕЛЕС	ПРОЕКТАНТИ:
ОБЈЕКТ:	НАСЕЛЕНО МЕСТО КАРАСЛАРИ, ОПШТИНА ВЕЛЕС	Б. МУЛИЧОВСКИ дипл.инж.арх. Б. ВЛАХЧЕВ гвил. инж. арх. С. ПОПОВСКА гвил. инж. арх. л.53 М. БОГОВСКИ, ел. шех. Б. ТРАЈКОВСКИ, гвил. траг. инж. П. ГАВРОВСКИ, сооб. инж.
ПРОЕКТ:	УРБАНИСТИЧКА ДОКУМЕНТАЦИЈА ЗА НАСЕЛЕНО МЕСТО	ПОТПИС:
АРХИТЕКТ:	ПЛАНИРАН РАЗВОЈ СИНТЕЗЕН ПЛАН	А. СПИРОВСКИ арх.тех. З. БИБАНОВСКИ арх. шех. Ј. НИКОЛОСКА траг. шех. Б. РИСТОВА траг. шех. П. ОСМАНЛИ арх. шех.
РАСМЕР:	1:2500	ПРЕТСЕДАТЕЛ НА У.О. ЈАНКО ЈОВАНОВСКИ дипл.ел.инж.
ТЕХНИЧКИ ЗАПОС:	985/02	ДАТУМ: 10 - 2002